

Gemeinde Kleinmachnow
SG Stadtplanung / Bauordnung

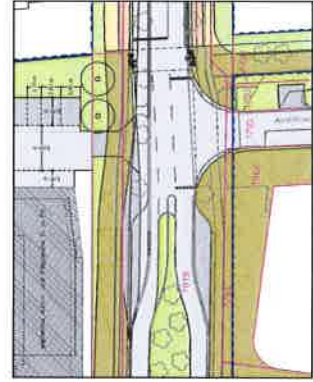
Bebauungsplan KLM-BP-019-7
"Förster-Funke-Allee / Rathausmarkt"

Variante 1
Optimierung des Bestandes
mit Fußgängerschutzanlage

Stand: Mai 2010
ohne Maßstab

Anlage.....2

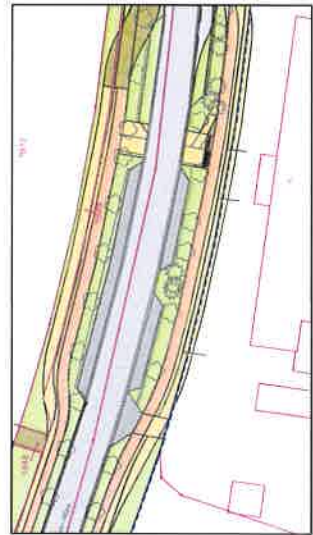
StadtPlan Ingenieur GmbH



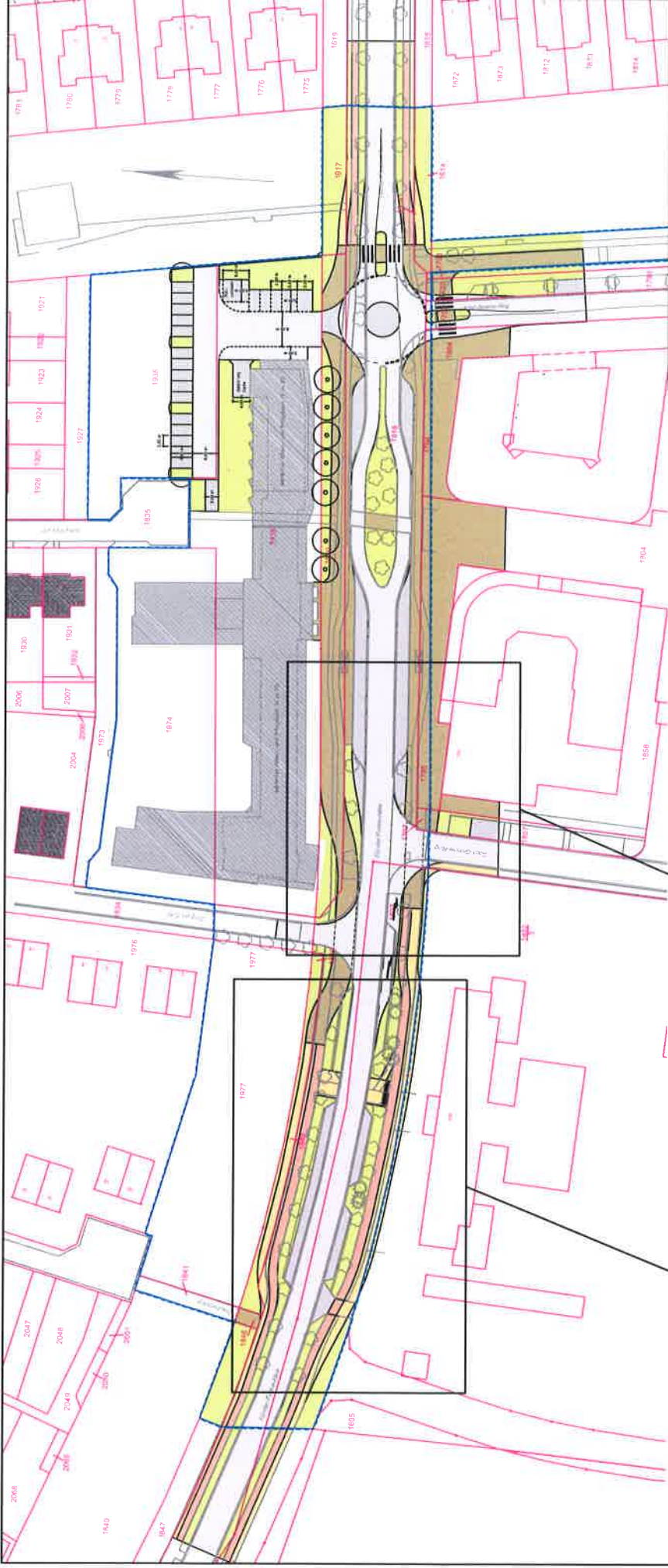
Alternativ:
Beibehaltung des nördlichen Taxistandes, deswegen keine Bumpflanzungen im Bereich des Alten- und Pflegeheims möglich.



Alternativ:
Östliche Fußgängerquerung am Adolfs-Grimme-Ring West, deswegen Busbuchten nur für einen Bus ausreichend.



Alternativ:
Auf Nordseite Radweg hinter bestehenden Pkw-Stellplätzen geführt, deswegen Beanspruchung privater Grundstücksflächen erforderlich.



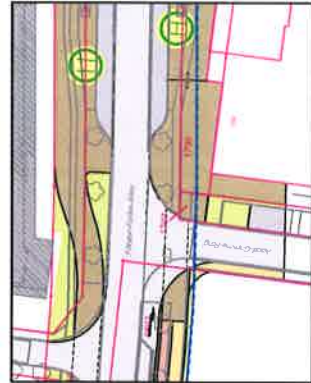
Gemeinde Kleinmachnow
SG Stadtplanung / Bauordnung

**Bebauungsplan KLM-BP-019-7
"Förster-Funke-Allee / Rathausmarkt"**

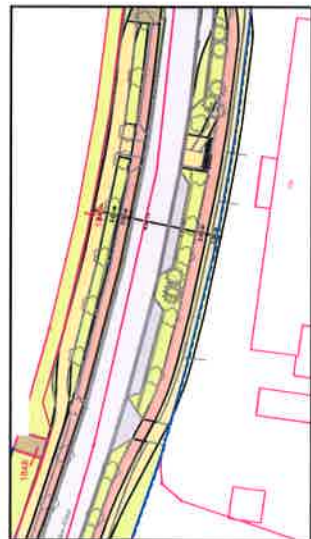
**Variante 2
Optimierung des Bestandes
Minikreisverkehr**

Stand: Mai 2010
ohne Maßstab

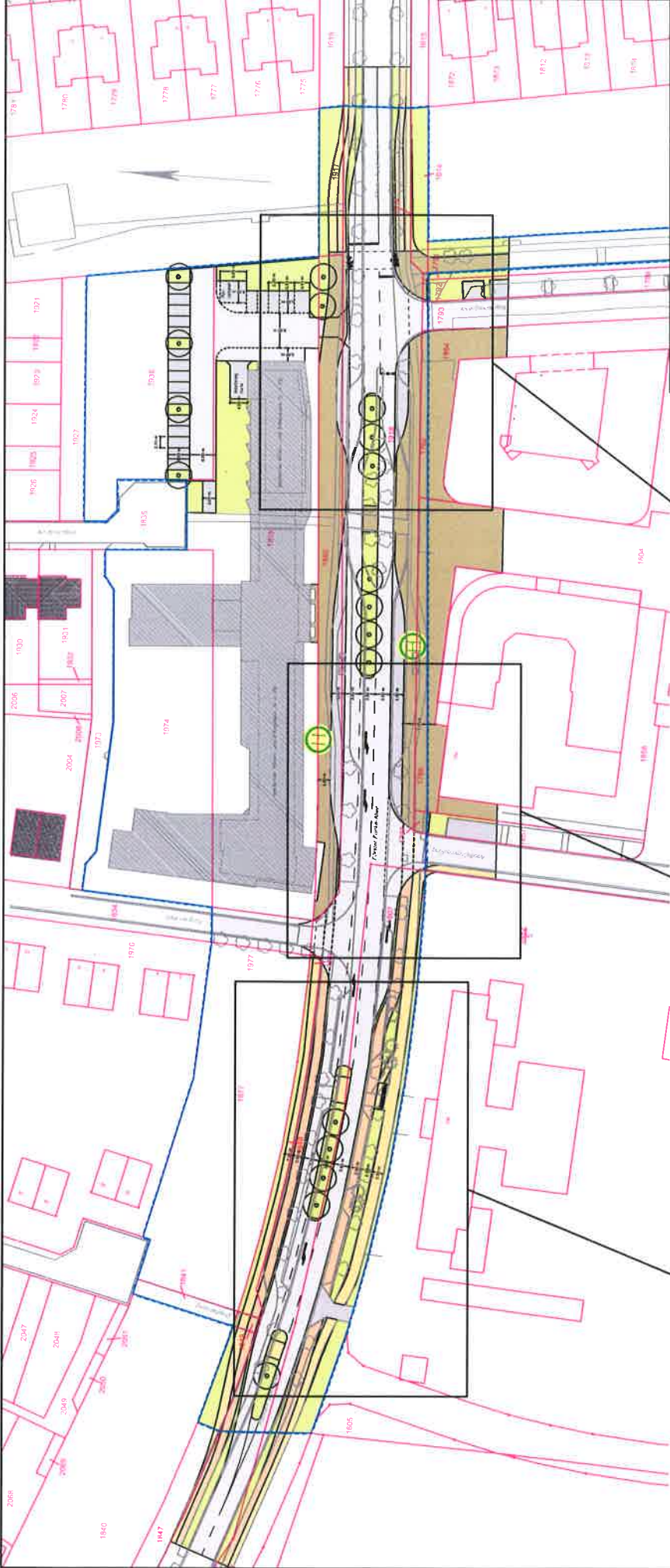
StadtPlan Ingenieur GmbH



Alternativ:
Östliche Fußgängerquerung am Adolf-Grimme-Ring West, deswegen Busbuchten nur für einen Bus ausreichend.



Alternativ:
Auf Nordseite Radweg an der Fahrbahn geführt, deswegen entfallen bestehende Pkw-Stellplätze.



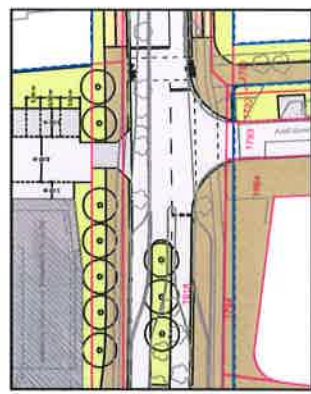
Gemeinde Kleinmachnow
SG Stadtplanung / Bauordnung

**Bebauungsplan KLM-BP-019-7
"Förster-Funke-Allee / Rathausmarkt"**

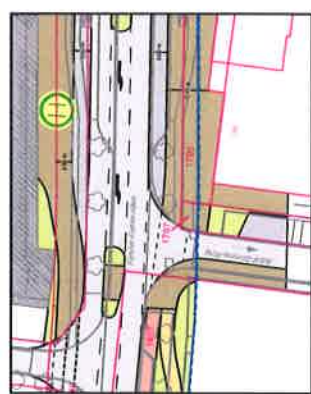
**Variante 3
Dreistreifiger Ausbau
mit Fußgängerschutzanlage**

Stand: Mai 2010
ohne Maßstab

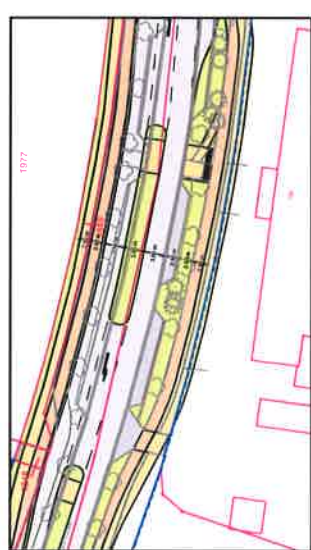
StadtPlan Ingenieur GmbH



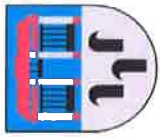
Alternativ:
Ohne beidseitig bestehende Taxistände,
deswegen Baumpflanzungen im Bereich
des Alten- und Pflegeheims möglich.



Alternativ:
Einbahnstraße Adolf-Grimme-Ring West,
deswegen Umbau der Fahrbahn und der
Stellplätze erforderlich.

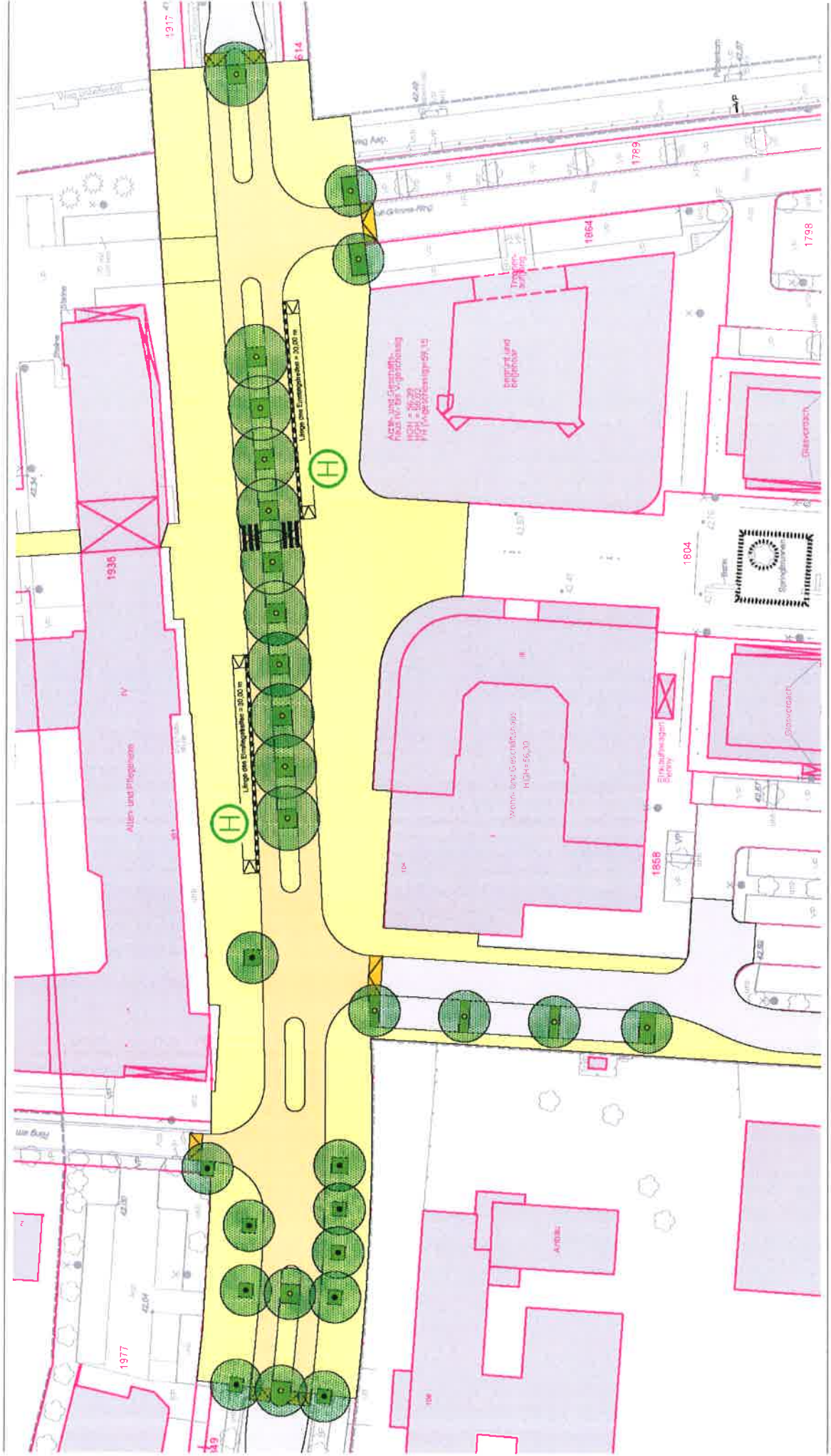


Alternativ:
An Südseite Förster-Funke-Allee erweiterter Radweg
hinter bestehenden Pkw-Stellplätzen, deswegen Eingriff
in Grundstück der Maxim-Gorki-Schule erforderlich.



Gemeinde Kleinmachnow

Umgestaltung der Förster-Funke-Allee im Bereich Rathausmarkt zum verkehrsberuhigten Geschäftsbereich (Variante 5)





Gemeinde Kleinmachnow
Fachbereich Bauen / Wohnen
Fachdienst Stadtplanung / Bauordnung

Verkehrsuntersuchung
für den Bebauungsplan KLM-BP-019-7
"Förster-Funke-Allee / Rathausmarkt"

Umgestaltung der F-F-A
im Bereich Rathausmarkt zum
verkehrsberuhigten Geschäftsbereich

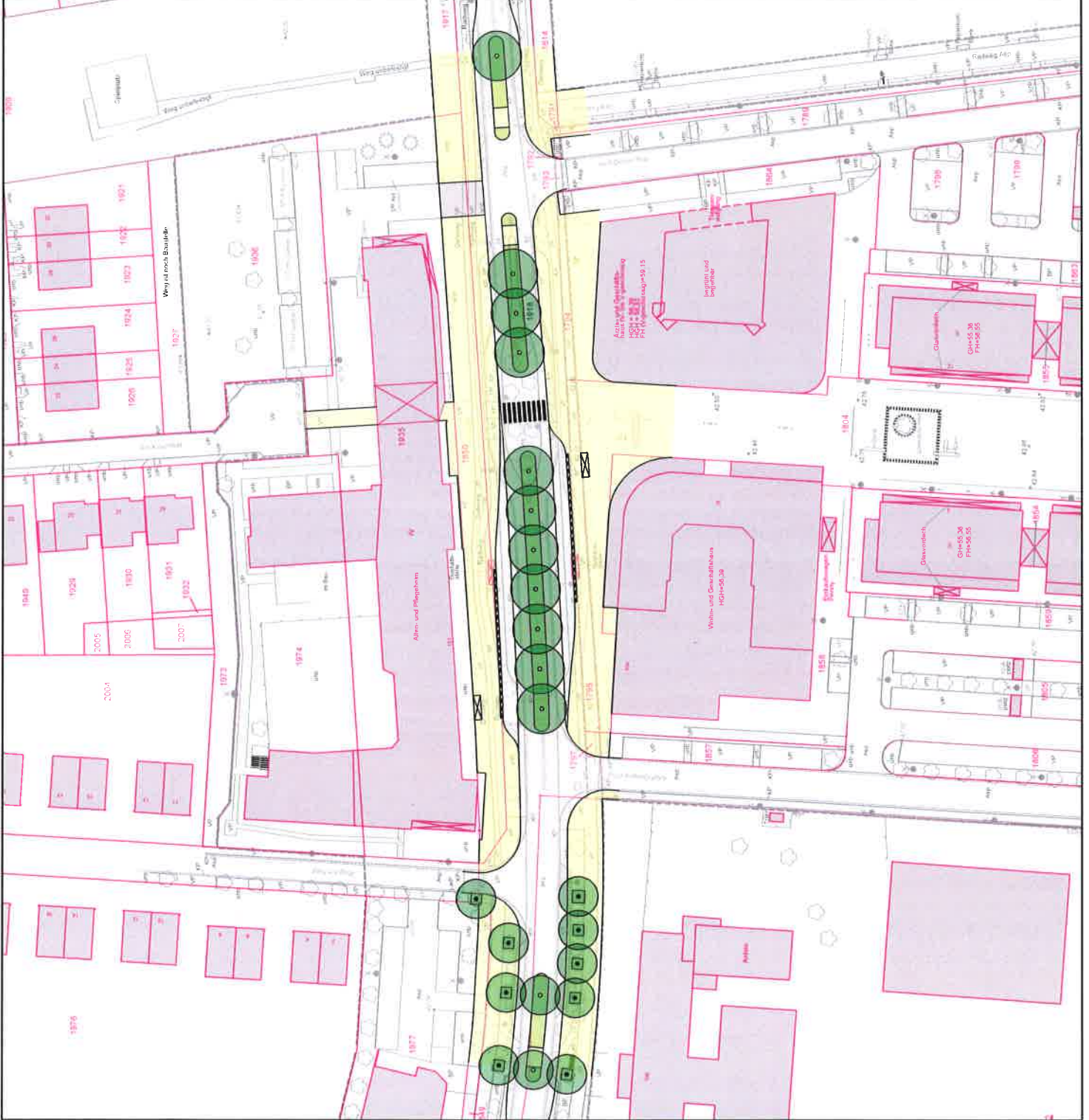
Variante 3.2

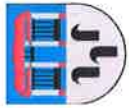
"Rathausmarkt an Förster-Funke-Allee"
(Trennungsprinzip mit Busbuchten für
zwei hintereinander haltende Linienbusse)

Stand: Februar 2017, ohne Maßstab.



StadtPlan Ingenieur GmbH





Verkehrsuntersuchung für den Bebauungsplan KLM-BP-019-7 "Förster-Funke-Allee / Rathausmarkt"

Umgestaltung der F-F-A
im Bereich Rathausmarkt zum
verkehrsberuhigten Geschäftsbereich

Variante 5.1

"Förster-Funke-Allee
führt über Rathausmarkt"
(höhengleicher Ausbau)

Stand: Februar 2017, ohne Maßstab.

