






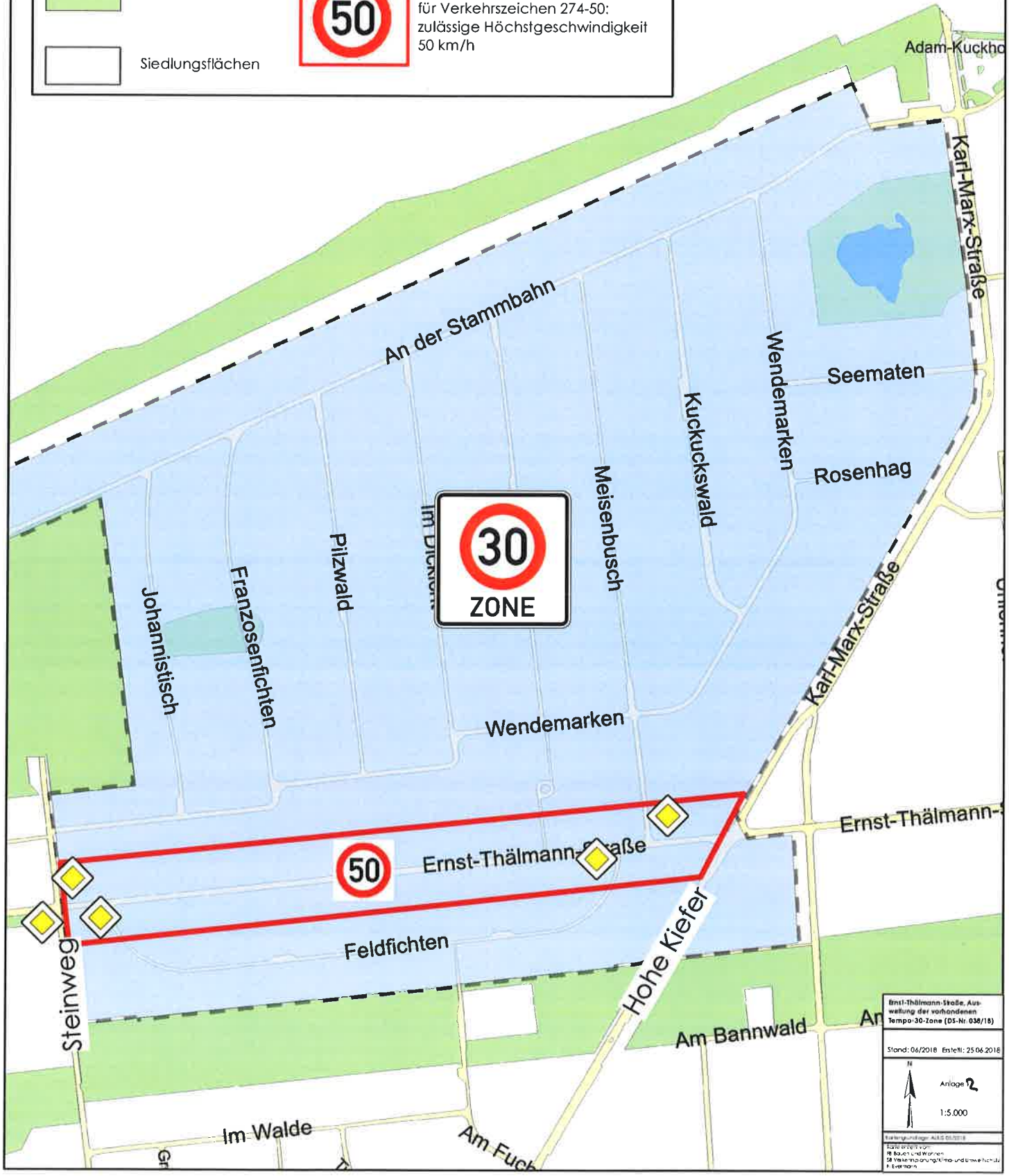


Legende

	Verkehrsflächen		Geltungsbereich der Sommerfeldsiedlung (Erhaltungs- und Gestaltungssatzung)
	Wasserflächen		Verkehrszeichen 306: Vorfahrtsstraße
	Grün-/Freiflächen		bestehender Straßenabschnitt für Verkehrszeichen 274-50: zulässige Höchstgeschwindigkeit 50 km/h
	Siedlungsflächen		



Ernst-Thälmann-Straße, Ausweisung der vorhandenen Tempo-30-Zone (DS-Nr. 038/18)

Stand: 06/2018 Erstellt: 25.06.2018

Anlage 2

1:5.000

Kartographie: A&G 03/2018

Scale: 1:5.000

Scale: 1:5.000

Scale: 1:5.000