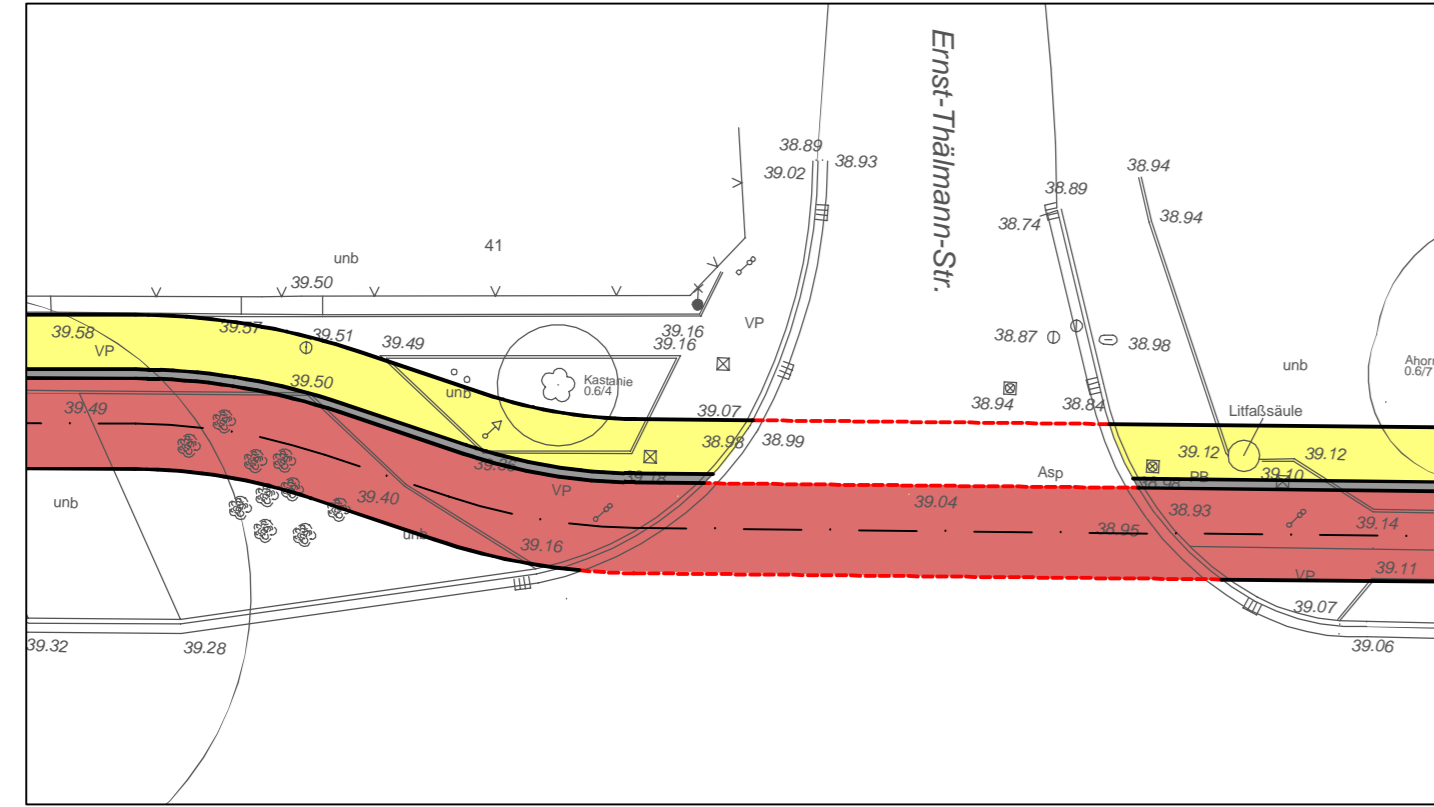
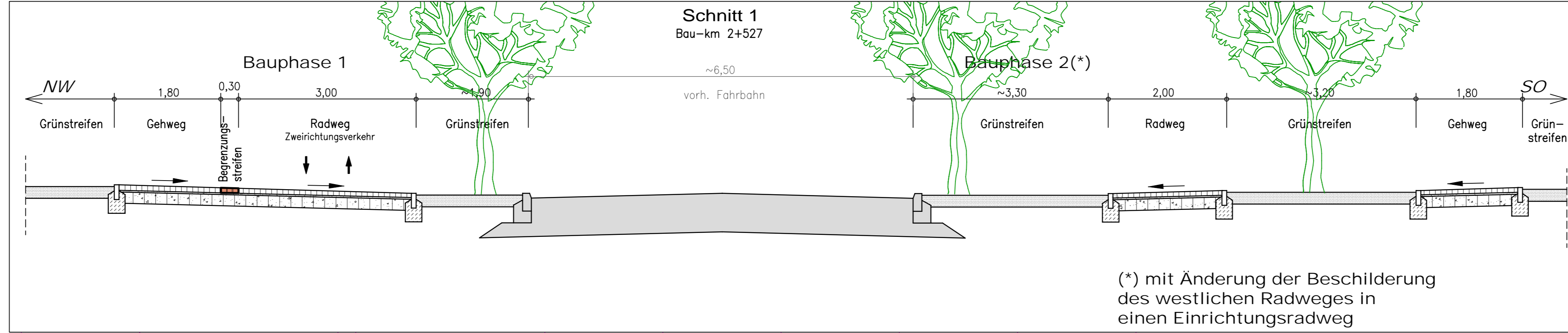


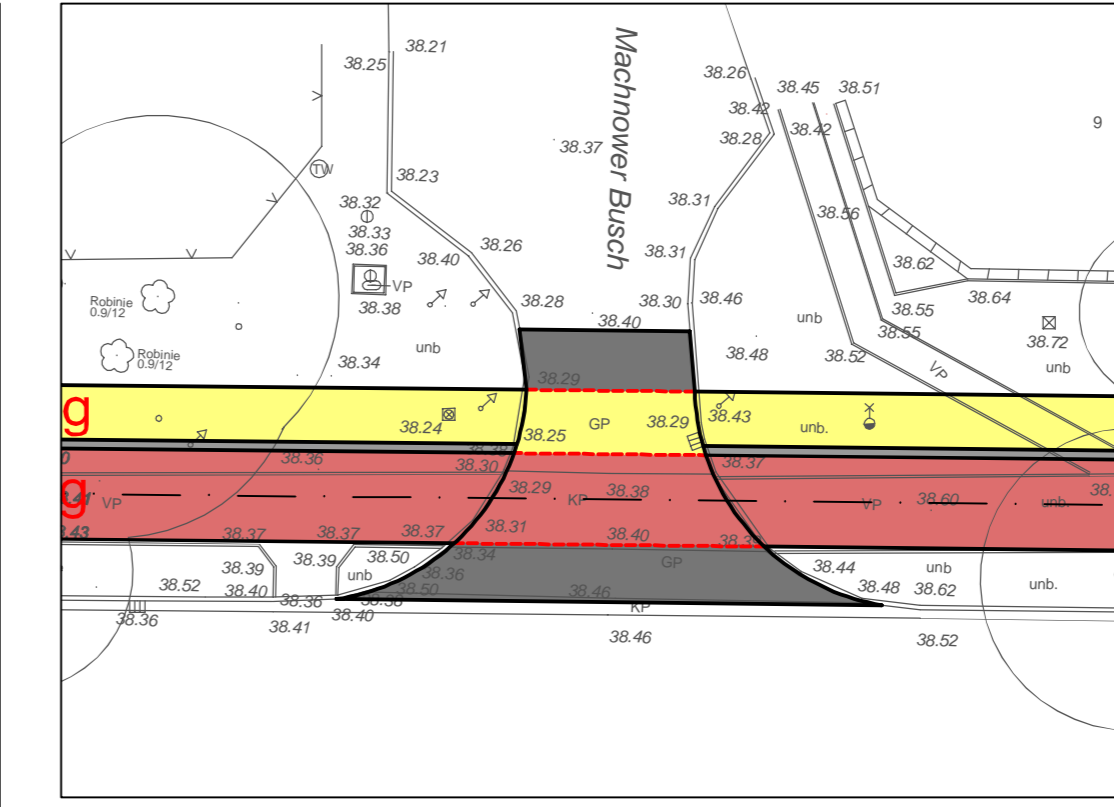
Detail Knotenpunkt Ernst-Thälmann-Straße  
M 1 : 250



schematischer Straßenquerschnitt  
M 1 : 50



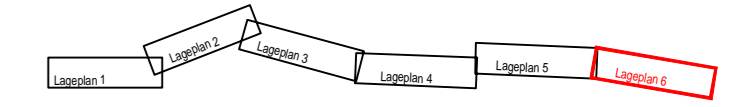
Detail Knotenpunkt Machnower Busch  
M 1 : 250



Zeichenerklärung

- Planung
- Radweg – Pflasterbauweise
  - Gehweg – Pflasterbauweise
  - gem. Geh- und Radweg – Pflasterbauweise
  - Einmündung – Aufpflasterung
  - Sicherheitsstreifen
  - Begrenzungsstreifen
  - Baumfällung

ANLAGE 3 zu DS-Nr. 024/22



Höhensystem: DHH 2016  
Lagesystem: ETRS 89

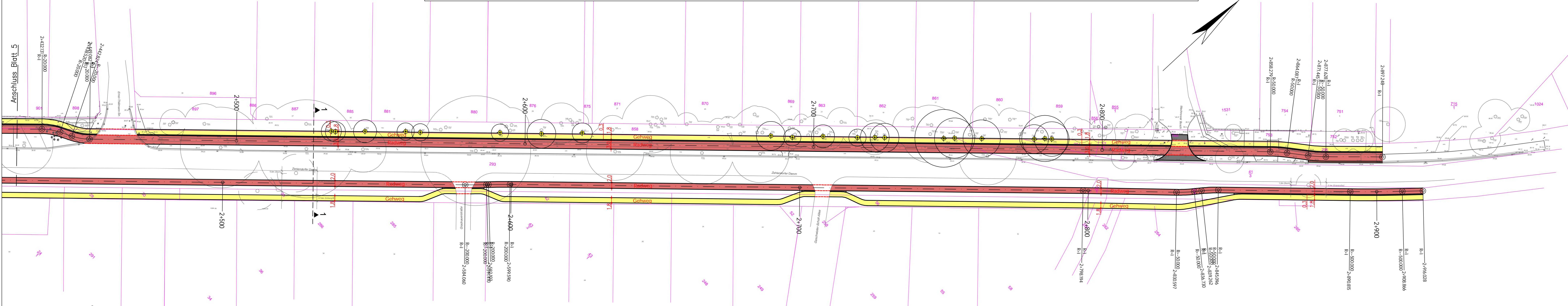
Integriertes Verkehrskonzept (IVK) Kleinmachnow  
Linienbezogener Handlungsschwerpunkt  
Radverkehrsführung im Zehlendorfer Damm

Bauherr	Gemeinde Kleinmachnow Adolf-Grimme-Ring 10 14532 Kleinmachnow
---------	---

Gesamtplanung	<b>NAGLER &amp; DIECK</b> ARCHITEKTEN STADTPLANER Comeniusstraße 4 03044 Cottbus Tel: 0355 - 21 99 5 Fax: 0355 - 70 33 13 info@nagler-dieck.de
---------------	---

Technische Planung	<b>DEGAT</b> PLANUNGSBÜRO DEGAT Planungsgesellschaft mbH Neuendorfer Platz 10/11 03048 Cottbus Telefon: (0355) 71 52 25 Telefax: (0355) 71 52 29 email: info@degat.de
--------------------	--

VORPLANUNG		
Planbezeichnung	Lageplan 6	
Projektbearbeitung	Allschulze	
Maßstab	1 : 500	
Datum	24.03.2022	
Planänderung		
Bauherr	Unterschrift	Datum
Bearbeiter	.....	.....
Unterlage / Plan	Unterlage	Plan
	5	6



Anschluss Blatt 5